

Leyenda

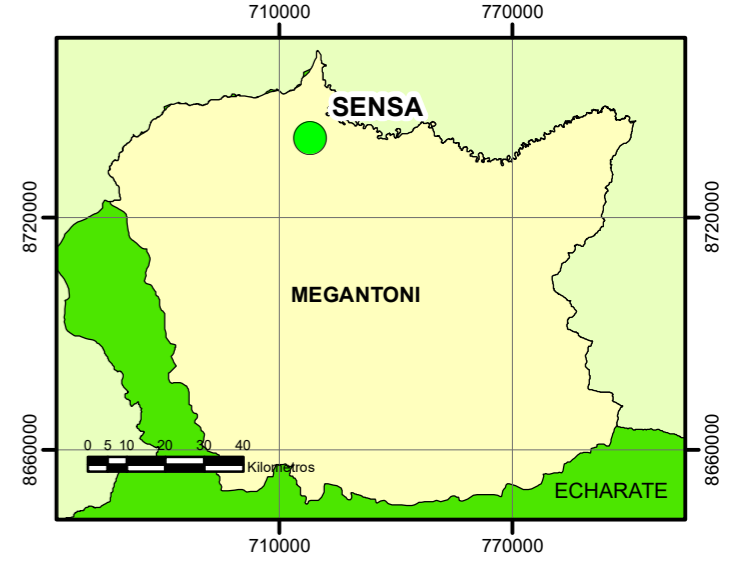
Nivel_vuln

Vulnerabilidad Alta

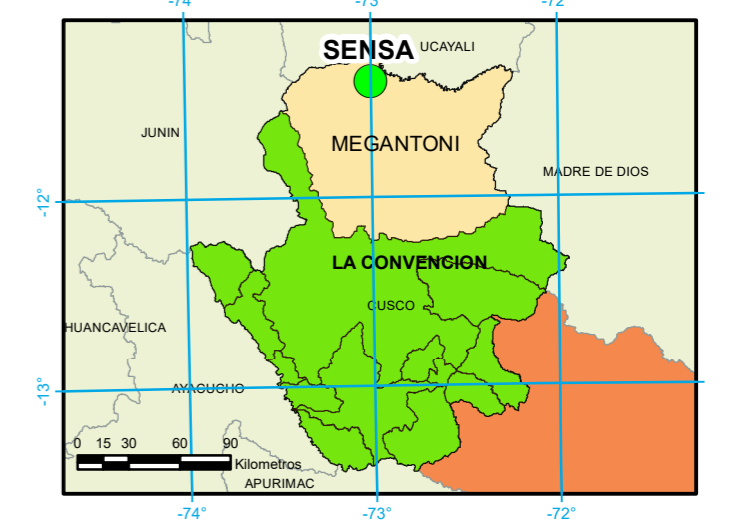
0 0.0375 0.075 0.15 0.225 0.3
Kilometros

Coordinate System: WGS 1984 UTM Zone 18S
Central Meridian: 75°0'0"W

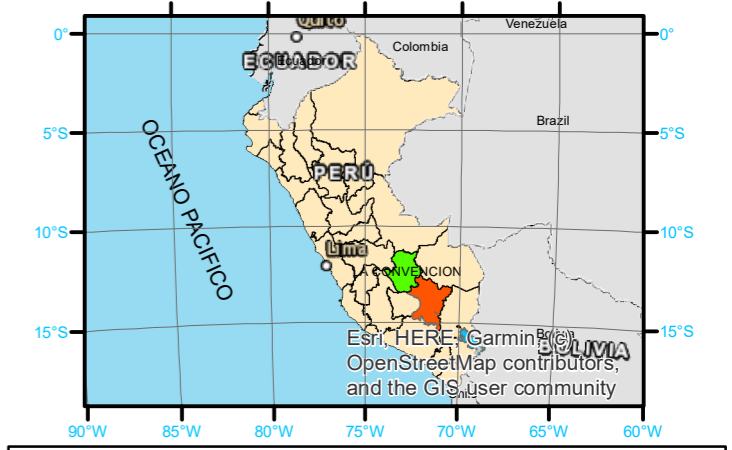
DISTRITO DE MEGANTONI



PROVINCIA DE LA CONVENCIÓN



UBICACION NACIONAL



MUNICIPALIDAD DISTRITAL DE MEGANTONI

UNIDAD DE ESTUDIOS Y PROYECTOS

MAPA DE VULNERABILIDAD ECONOMICA DEL INFORME DE EVALUACIÓN DE RIESGO POR INUNDACIÓN FLUVIAL EN EL CENTRO POBLADO DE SENSA, DISTRITO DE MEGANTONI – LA CONVENCIÓN - CUSCO

DISTRITO DE MEGANTONI - PROVINCIA DE LA CONVENCIÓN
REGIÓN CUSCO - PERÚ
2021

Escala 1 : 10 000 Datum 18L WGS84

Fuente: Imagen Satelital ALOS PALSAR [Adquisición date 2018-01-01] Beam mode: FBS. Path: 103. Frame: 6940. Perú Digital Web SIG GeoIDE - PERÚ - Ministerio del Ambiente