

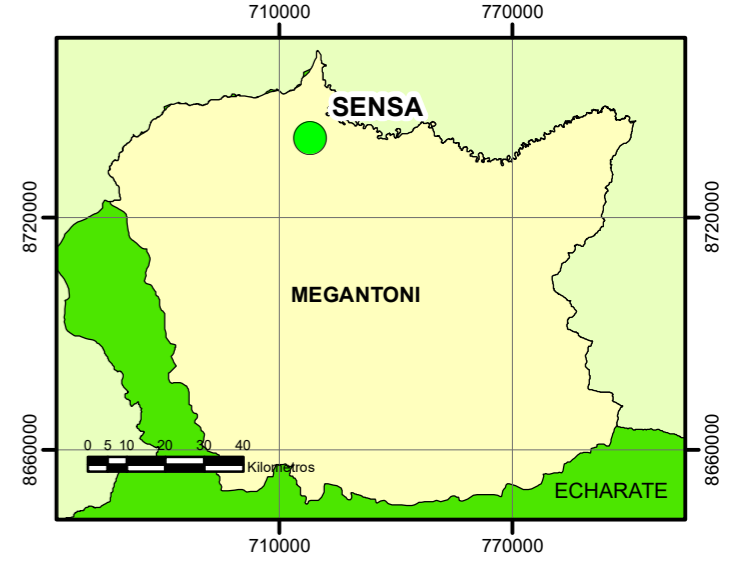
Leyenda
D_0809140006_Geologico
Codigo

- Río Urubamba
- Qh-al
- Qh-al-fl

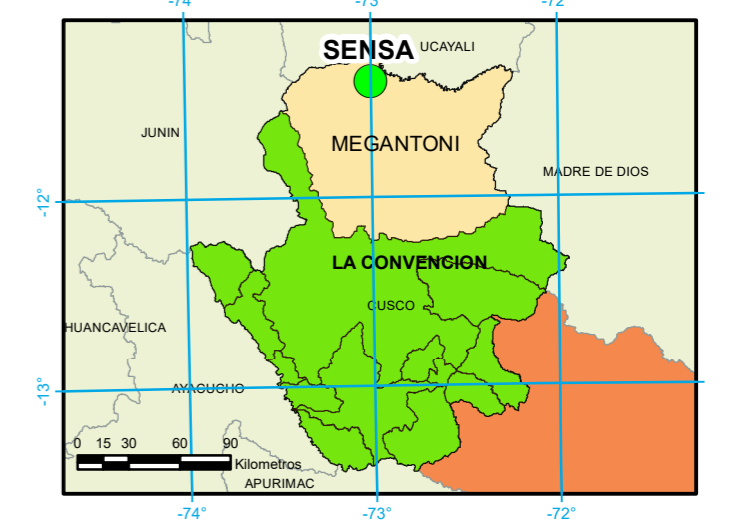
0 0.0375 0.075 0.15 0.225 0.3
 Kilometros

Coordinate System: WGS 1984 UTM Zone 18S
 Central Meridian: 75°0'0"W

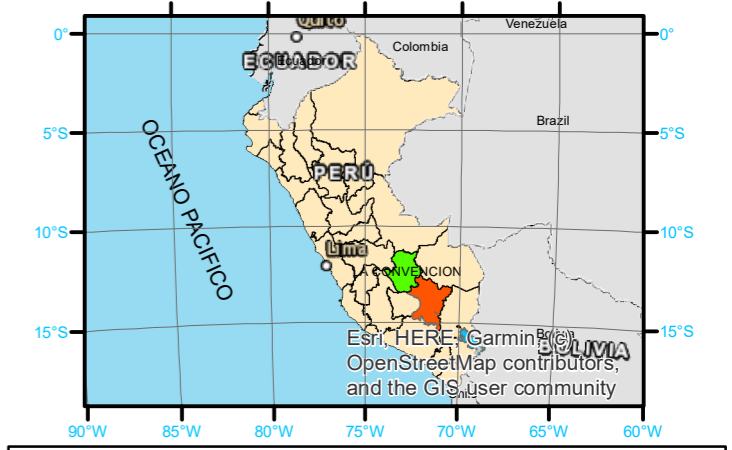
DISTRITO DE MEGANTONI



PROVINCIA DE LA CONVENCIÓN



UBICACION NACIONAL



MUNICIPALIDAD DISTRITAL DE MEGANTONI

MAPA GEOLOGICO DEL INFORME DE EVALUACIÓN DE RIESGO POR INUNDACIÓN FLUVIAL EN EL CENTRO POBLADO DE SENSA, DISTRITO DE MEGANTONI – LA CONVENCIÓN - CUSCO

DISTRITO DE MEGANTONI - PROVINCIA DE LA CONVENCIÓN
 REGIÓN CUSCO - PERÚ
 2021

Escala 1 : 10 000 Datum 18L WGS84

Fuente: Imagen Satelital ALOS PALSAR [Adquisición date 2018-01-01] Beam mode: FBS. Path: 103. Frame: 6940, Perú Digital Web SIG GeoIDEP - PERÚ - Ministerio del Ambiente